

REGIONE LOMBARDIA  
 PROVINCIA DI CREMONA  
 COMUNE DI CHIEVE  
 VARIANTE N. 2

ALLE NORME TECNICHE DI ATTUAZIONE (N.T.A.) DEL PIANO  
 DELLE REGOLE DEL PIANO DI GOVERNO DEL TERRITORIO (P.G.T.)

COMPONENTE GEOLOGICA, IDROGEOLOGICA  
 E SISMICA DEL P.G.T.

L.R. 11-03-2005 n° 12 - D.G.R. 22-12-2005 n° 8/1566  
 D.G.R. 28-05-2008 n° 8/7374 - D.G.R. 30-11-2011 n° 9/2616

Tavola

Cartografia di proposta

5

CARTA DI FATTIBILITA' GEOLOGICA

Scala 1:10.000

Aprile 2019

Adozione

Approvazione

Il Sindaco






Il Segretario comunale

Il Tecnico



Dott. Roberto Mariotti  
 Geologo Specialista

Corso Garibaldi, 95 - 26100 Cremona  
 tel/fax: 0372-23298 - cell: 335-6956189  
 e-mail: drmarotti.roberto@libero.it  
 pec: mariottiroberto@epap.sicurezza postale.it

LEGENDA

-  Confini comunali
-  CLASSE 1 - FATTIBILITA' SENZA PARTICOLARI LIMITAZIONI
-  CLASSE 2 - FATTIBILITA' CON MODESTE LIMITAZIONI
-  CLASSE 3 - FATTIBILITA' CON CONSISTENTI LIMITAZIONI
-  CLASSE 4 - FATTIBILITA' CON GRAVI LIMITAZIONI

SCENARI DI PERICOLOSITA' SISMICA LOCALE (PSL)

-  Scenario PSLZ2a - Cedimenti
-  Scenario PSLZ4a - Amplificazioni litologiche e geometriche

